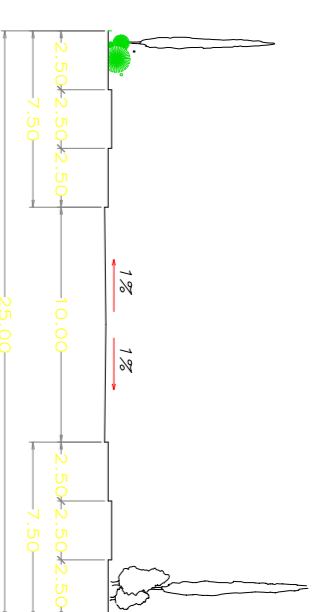
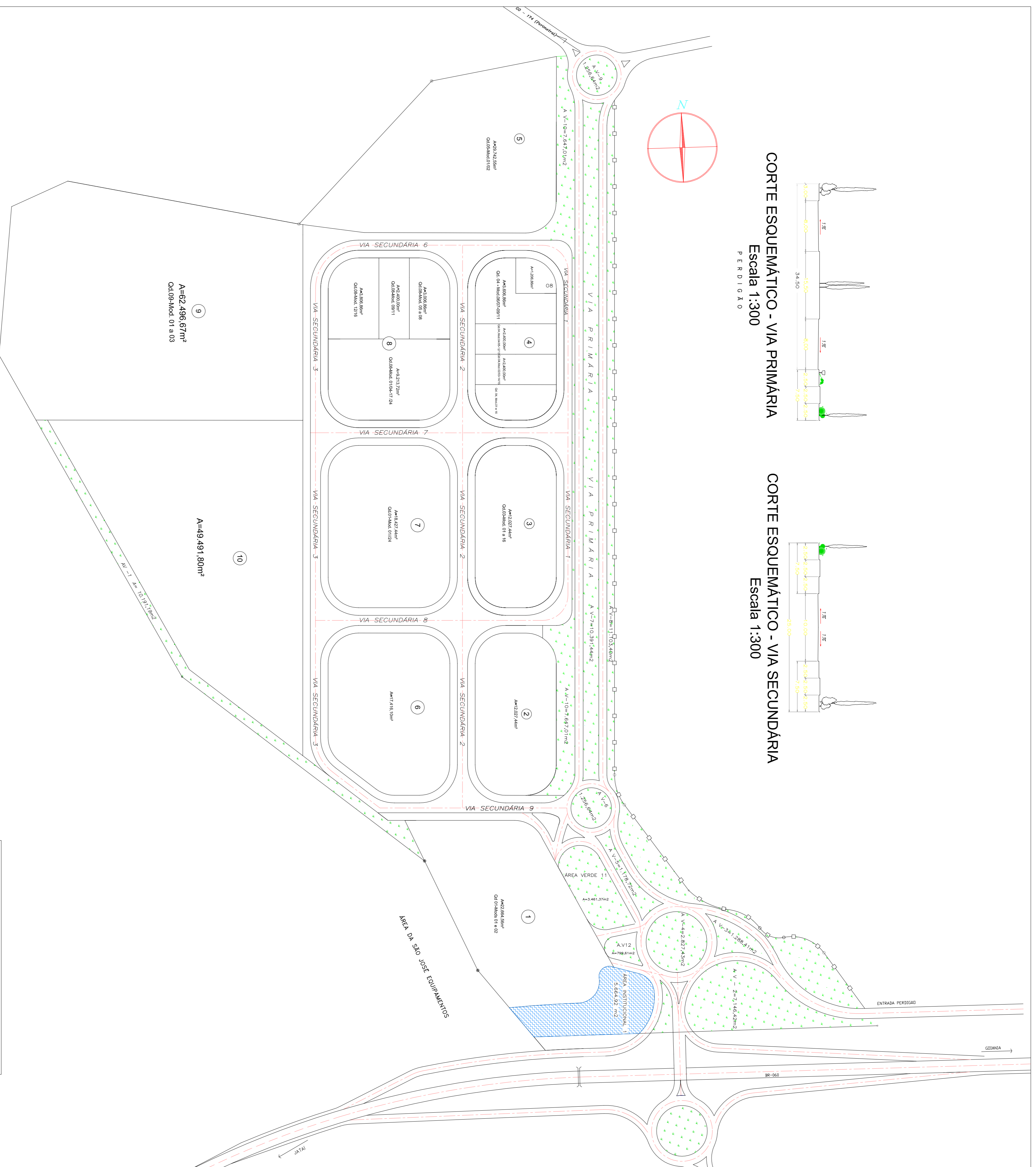
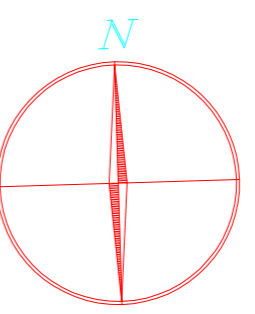


CORTE ESQUEMÁTICO - VIA PRIMÁRIA
Escala 1:300
P E R D I G A O



CORTE ESQUEMÁTICO - VIA SECUNDÁRIA
Escala 1:300



QUADRO DE ÁREAS	
ÁREA TOTAL DO DISTRITO - GLEBA A.....	411.570,00 m ²100,00%
ÁREA DOS MÓDULOS (90).....	232.795,37 m ²56,60%
ÁREA DAS VIAS PÚBLICAS.....	97.395,34 m ²23,70%
ÁREA VERDE E INSTITUCIONAL.....	81.389,99 m ²19,70%



DISTRITO AGROINDUSTRIAL DE RIO VERDE II

Projeto de Zoneamento

PROPRIETÁRIO:

COMPANHIA DE DESENVOLVIMENTO ECONOMICO DE GOIÁS
CODEGO

AUTOR DO PROJETO:

CONTEÚDO:

Planta Urbanística

ÁREA:

411.570,00 m²

MUNICÍPIO:

Rio Verde / GO

ESCALA:

1:3000

DATA:

Maior/2016

REVISÃO:

C

APROVAÇÃO: